

Trekking Dolomiti Carniche

Sappada/Plodn 8/14 luglio Programma di massima

Il programma potrà subire variazioni causa condizioni atmosferiche avverse

Domenica 8 luglio

Ritrovo dei partecipanti: ore 9:00 in via Fiume, 22 di fronte alla sede.

Partenza: per Sappada ore 9:15/9:30

Percorso: Autostrada A58 (TEEM) - A35 (BreBeMi) - A4 - A27 - SS51 e SS51Bis - SS52 - SR 55. Tempo di percorrenza circa 5 ore (escluse soste)

Pedaggi autostradali complessivi: € 31,10

Pernottamento: Hotel Corona Ferrea o altro da definire (al costo, indicativo da confermare, di € 55,00 per persona/giorno con trattamento di mezza pensione)

Dopo aver preso possesso della camera, ci possiamo trovare verso le ore 16:00/16:30 per fare una visita alla caratteristica cittadina.

Lunedì 9 luglio

Da Sappada Granvilla (m 1.184) alla Forcella Terza Piccola (m 2183) - passo della Digola (m 1680)

Andata: Lunghezza circa km 5 - ore 3:15 - dislivello m 999 - Difficoltà E/EE - Sentiero 311

Ritorno: Lunghezza circa km 6 - ore 3 - dislivello m 999 - Difficoltà EE/E/T - Sentiero 313

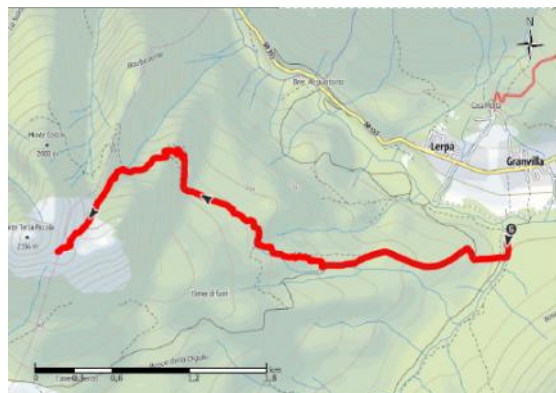
Possibilità di raggiungere per i meno allenati direttamente il passo della Digola (ore 2 - dislivello m 500 circa)

01 FORCELLA DELLA TERZA PICCOLA dal vallone di ...



Dati dell'itinerario

Lunghezza	↔	5,1 km	Difficoltà	media
Durata	🕒	3:15 h.	Impegno fisico	●●●●●
Salita	⬆	999 m	Tecnica	●●●●●
Discesa	⬇	21 m	Altitudine	21830m 11840m

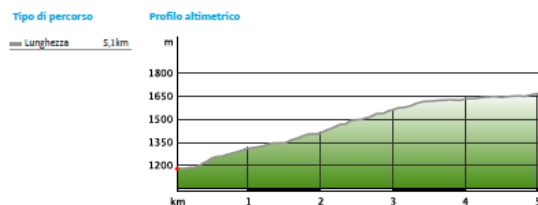


02 PASSO DIGOLA - Sappada



Dati dell'itinerario

Lunghezza	↔	5,1 km	Difficoltà	facile
Durata	🕒	1:45 h.	Impegno fisico	●●●●●
Salita	⬆	506 m	Tecnica	●●●●●
Discesa	⬇	25 m	Altitudine	16800m 11930m



Martedì 10 luglio

Da Sappada Ketter (m 1200) a Rifugio Sappada 2000 - laghi d'Olbe (m 2169) - Passo del Mulo (m 2368) o Monte Lastroni (m 2437)

Andata: Lunghezza circa km 4 - ore 2 circa - dislivello m 488 - Difficoltà T/E- *Sentiero 138 (salita al rifugio Sappada 2000 in seggiovia) (€10 a/r)*

Ritorno: per le stesse vie

25 LAGHI D'OLBE dal rifugio 2000 - Sappada



Dati dell'itinerario

Lunghezza	↔	2,5 km	Difficoltà	facile
Durata	🕒	1:00 h.	Impegno fisico	●●●●●
Salita	⬆️	196 m	Tecnica	●●●●●
Discesa	⬇️	52 m	Altitudine	2169⬆️ 1978⬆️

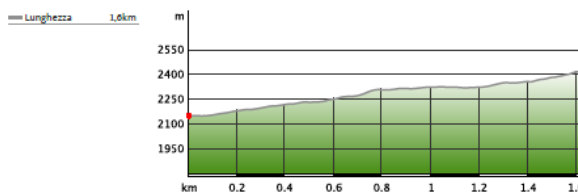


TOP 29 MONTE LASTRONI - Sappada



Dati dell'itinerario

Lunghezza	↔	1,6 km	Difficoltà	media
Durata	🕒	1:00 h.	Impegno fisico	●●●●●
Salita	⬆️	292 m	Tecnica	●●●●●
Discesa	⬇️	17 m	Altitudine	2437⬆️ 2154⬆️

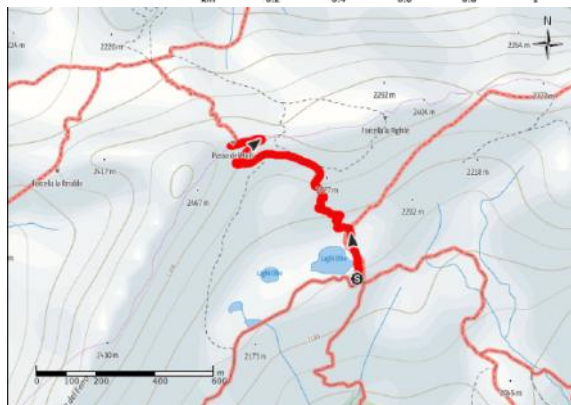


TOP 28 PASSO DEL MULO dai laghi d'Olbe - Sappada



Dati dell'itinerario

Lunghezza	↔	1,1 km	Difficoltà	media
Durata	🕒	0:45 h.	Impegno fisico	●●●●●
Salita	⬆️	204 m	Tecnica	●●●●●
Discesa	⬇️	8 m	Altitudine	2368⬆️ 2165⬆️



Mercoledì 11 luglio

Da borgata Kretten (m 1200) al passo dell'Oregone (m 2268) dal rifugio Sorgenti del Piave

Andata: Lunghezza circa km 6 - ore 2:30 circa - dislivello m 749 circa - Difficoltà E - *Sentiero 137-134*

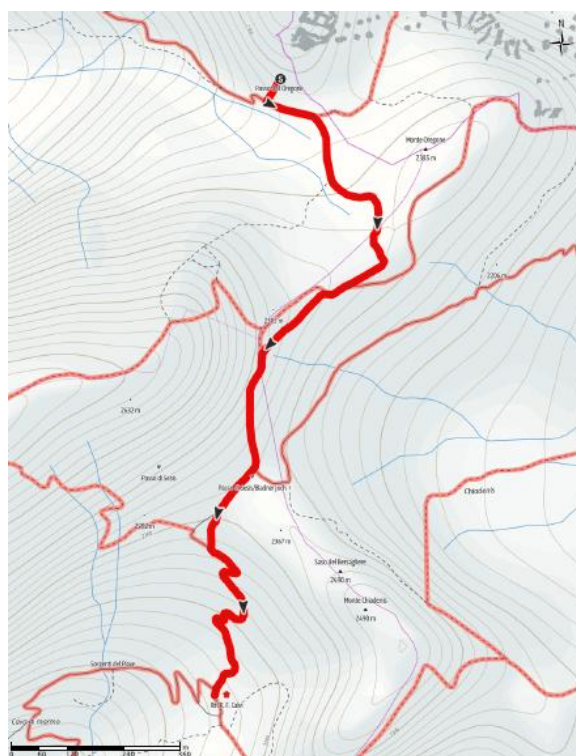
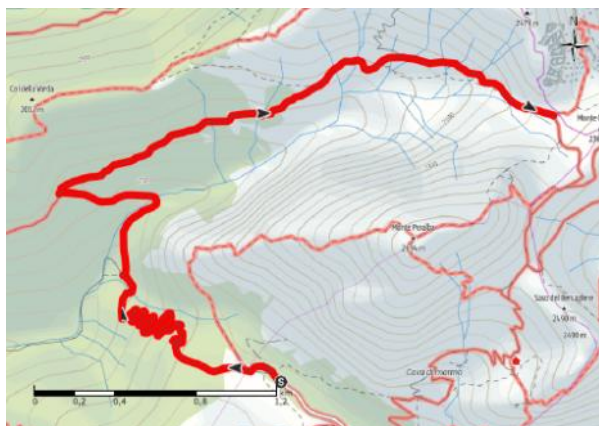
Ritorno: dal Passo dell'Oregone possibile rientro al rifugio attraverso il passo Sesis ore 1:30 *Sentiero 132*

TOP 38 PASSO DELL'OREGONE dal rifugio Sorgenti del ...



Dati dell'itinerario

Lunghezza	↔	6 km	Difficoltà	media
Durata	🕒	2:30 h.	Impegno fisico	●●●●●
Salita	▲	749 m	Tecnica	●●●●●
Discesa	▼	311 m	Altitudine	2268m 1596m



↔ 1,9km | 🕒 0:49h. | ▲ 129m | ▼ 274m

Giovedì 12 luglio

Da Rifugio Sorgenti del Piave (m 1850) a Rifugio P. Calvi (m 2147) - Monte Peralba (m 2694) o ferrata Chiadenis (m 2459)

Andata: Lunghezza circa km 3,6 - ore 1+2 circa - dislivello m 1200 circa - Difficoltà T/E/EE - *Sentiero 135*

Possibilità di effettuare la salita al Monte Peralba anche dalla ferrata Sartor (ore 0:45 EEA), o in alternativa dal rifugio salita al Chiadenis lungo l'omonima ferrata (EEA ore 4).

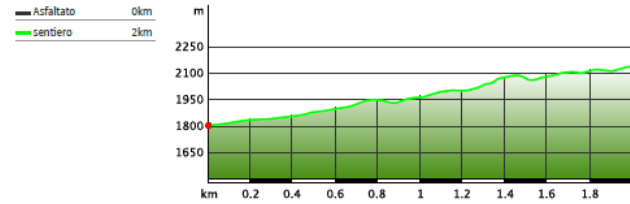
Ritorno: per la stessa via

TOP 24 RIFUGIO CALVI - Sappada

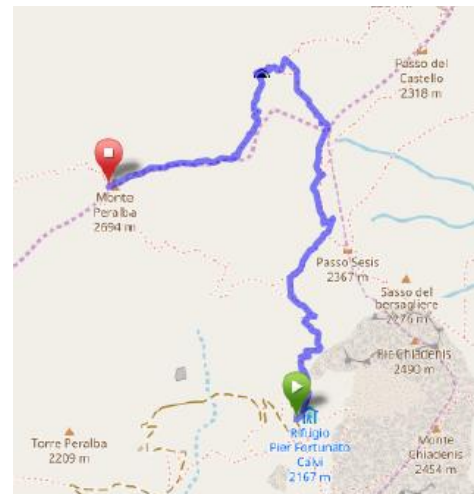


Dati dell'itinerario

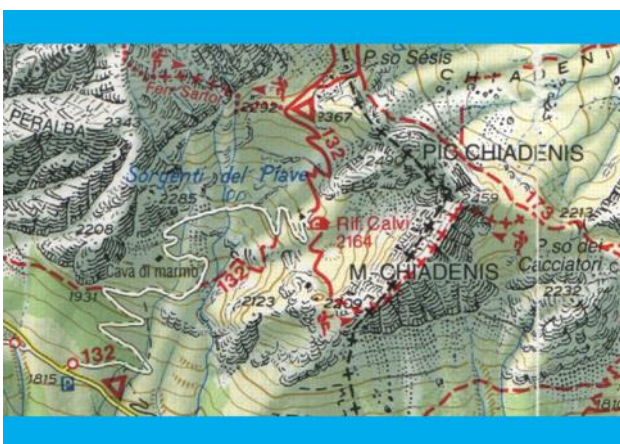
Lunghezza	↔	2 km	Difficoltà	facile
Durata	🕒	1:00 h.	Impegno fisico	●●●●●
Salita	⬆	348 m	Tecnica	●●●●●
Discesa	⬇	19 m	Altitudine	2143Um 1807Um



Ferrata Sartor



Ferrata Chiadenis



Video e relazione

https://youtu.be/Z2T_7wHsGu4

<http://www.vieferrate.it/pag-relazioni/relazioni-regione-veneto/76-alpi-carniche/66-cai-portogruaro.html>

Venerdì 13 luglio

Valle Visdende. Valle incontaminata e amata da Papa Giovanni Paolo II. Passeggiata tra malghe e boschi. Ingresso alla valle a pagamento € 5,00



Sabato 14 luglio

Rientro a Vimodrone